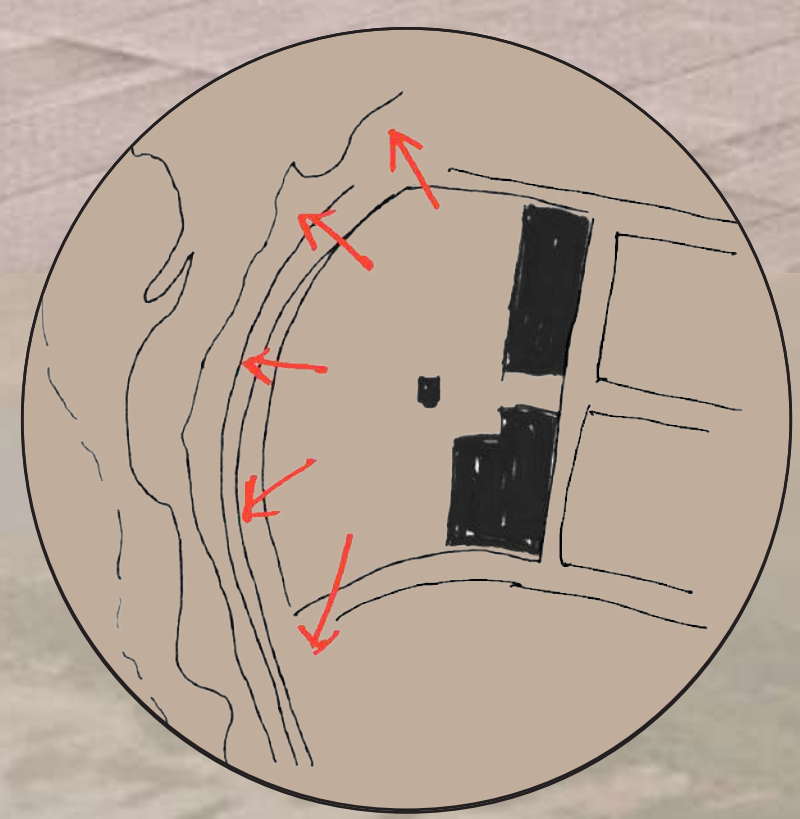


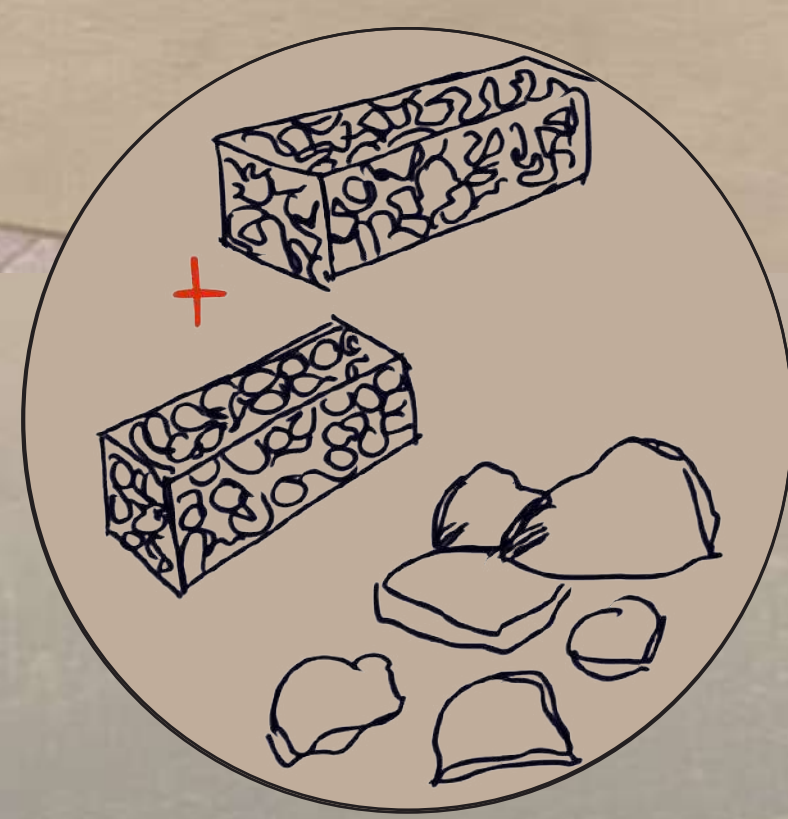
# COMPLEJO TERMAL SANTA ANA



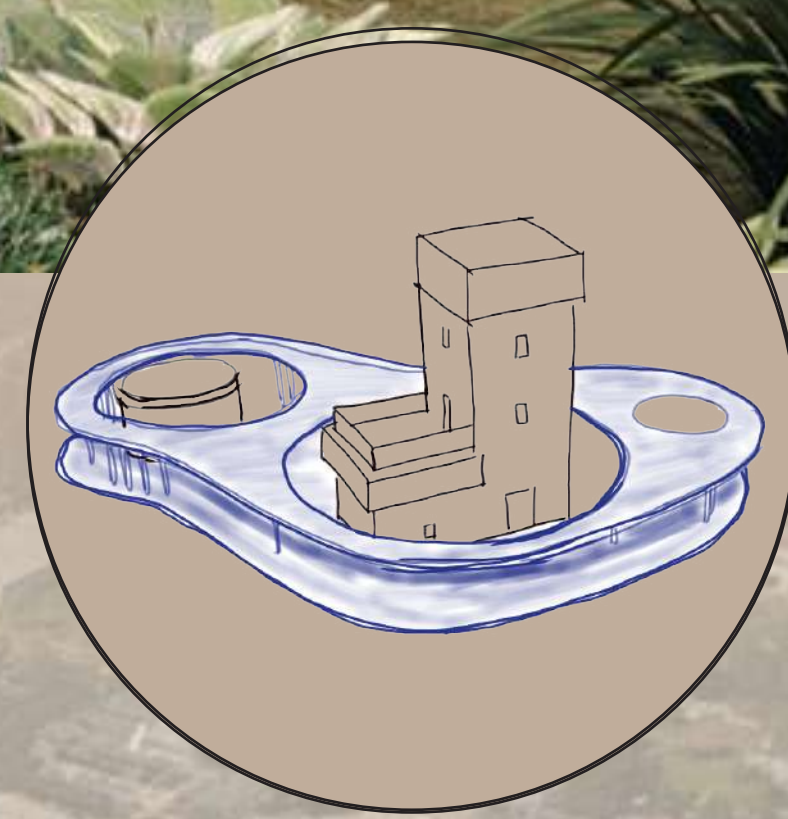
CONEXIÓN  
CON EL  
ENTORNO



CAMINO  
DEL AGUA



MATERIALES  
NATURALES



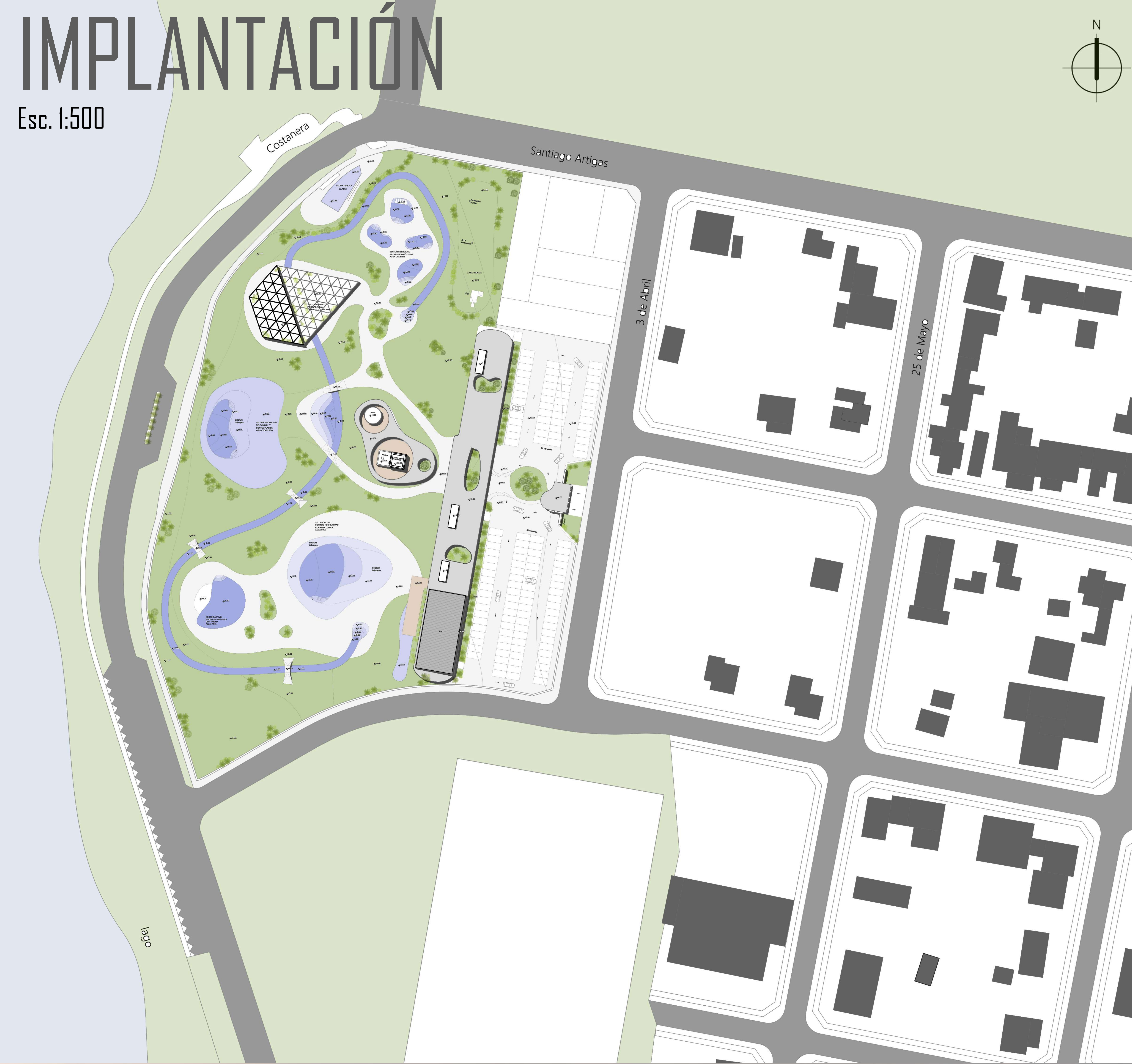
VALOR  
HISTÓRICO





# IMPLANTACIÓN

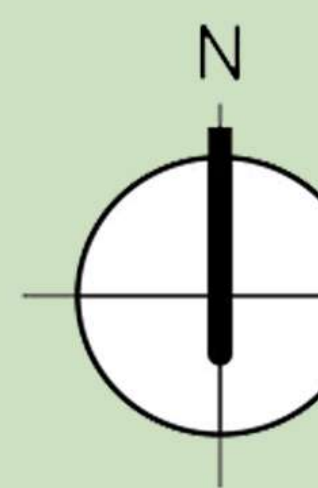
Esc. 1:500



vista del conjunto desde la pileta  
de la costanera



## Esc. 1:250



Costanera

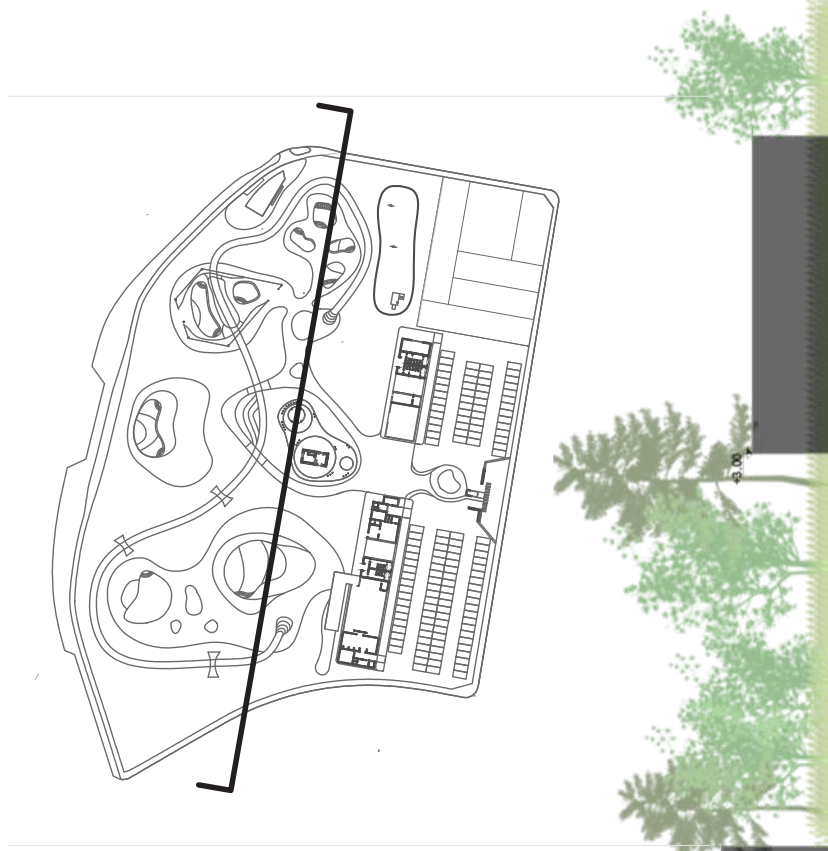
Santiago Artigas

3 de Abril





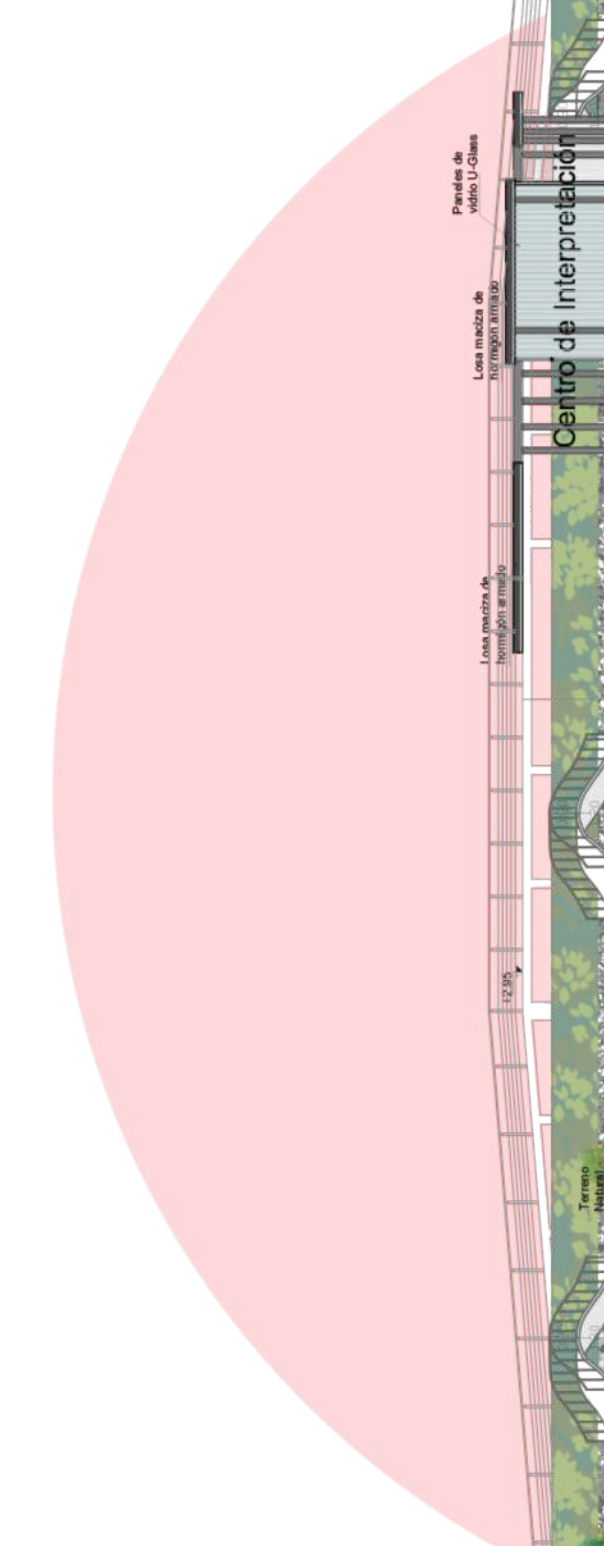
vista del restau-  
rant y apoyo des-  
de el sector de  
piscinas



vista de la torre  
de agua refun-  
cionalizada como  
centro de inter-  
pretación



vista nocturna del  
acceso - destaca  
la cascada



vista de la zona  
de piscinas

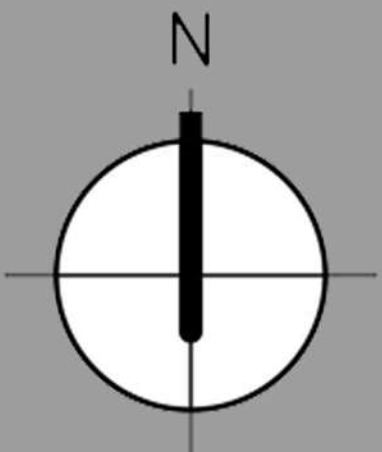


CORTEC-C

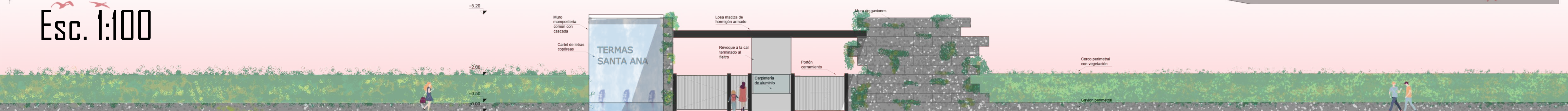
Esc. 1:250



Esc. 1:100



VISTA ESTE - ACCESO  
Esc. 1:100

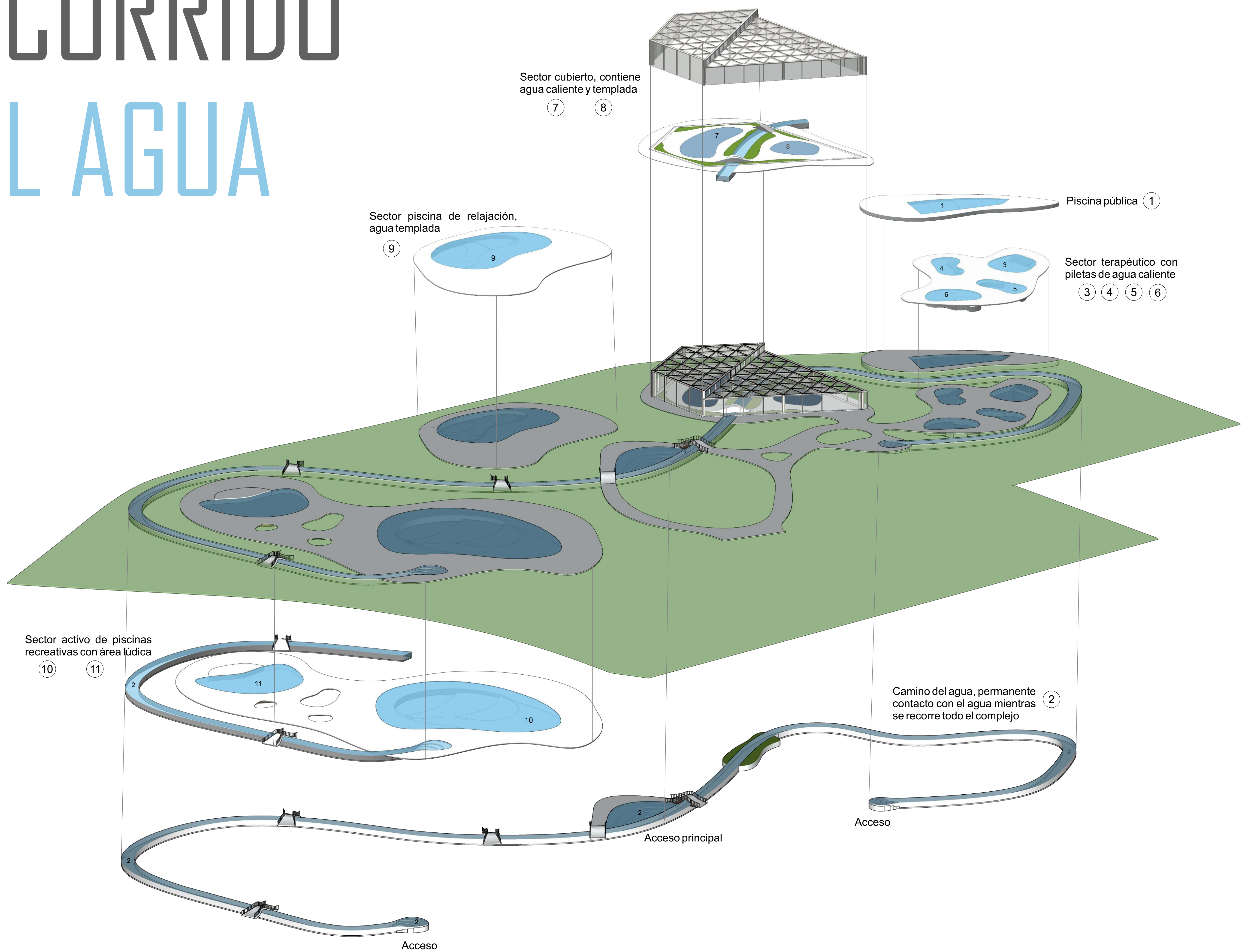








# RECORRIDO DEL AGUA



vista al centro  
de interpretación  
desde el recorri-  
do del agua



vista del deck ex-  
pansión del bar y  
espejo de agua



vista de la pileta cubierta desde el recorrido del agua



CORTET A-A  
Esc. 1:100



CORTET B-B  
Esc. 1:100

